

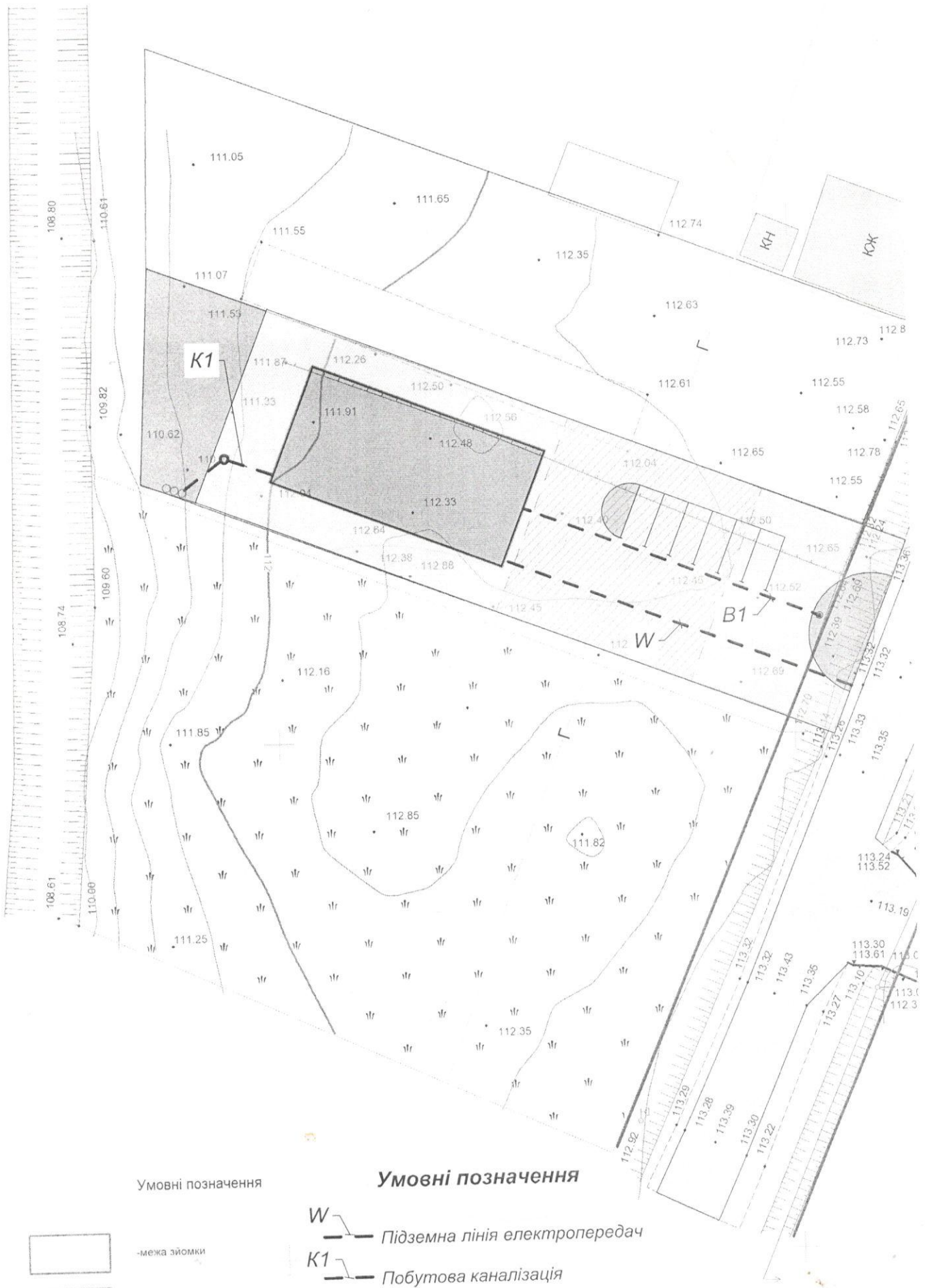


Умовні позначення

-  - межа зйомки
-  - будівлі
-  - будівлі легкого типу

Виконавче знімання на об'єкті ви...



Умовні позначення

	-межа зйомки
	-будівлі
	-будівлі легкого типу
	-дороги та тротуари (покриття)

Умовні позначення

	W — Підземна лінія електропередач
	K1 — Побутова каналізація
	B1 — Господарський водопровід

Виконавче знімання на об'єкті виконано  
 Система координат 1963р.  
 Система висот Балтійська 1977р.  
 Загальна площа топографічного знімання

Розріз 1-1 (20,00 м)

